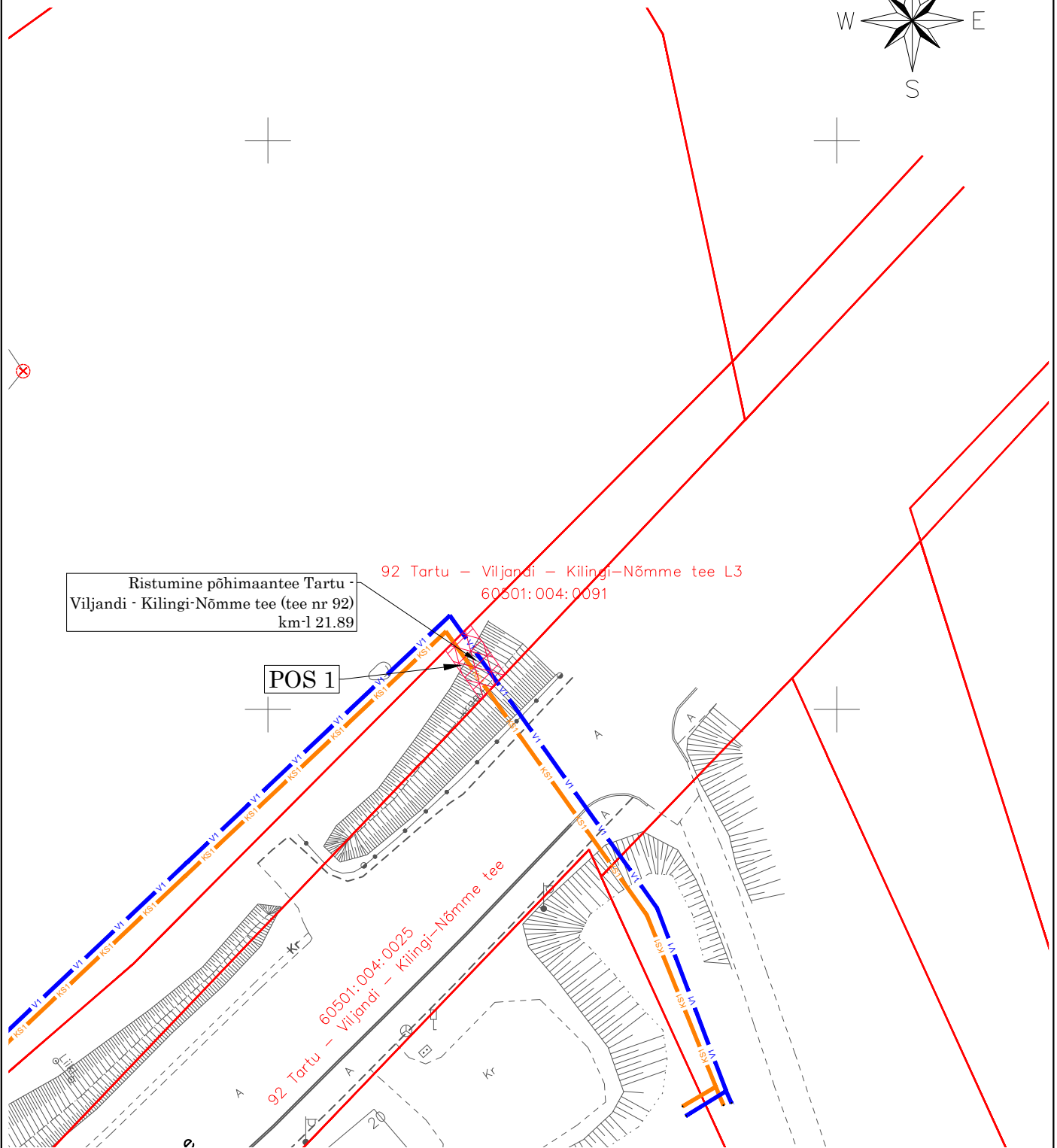







# Isikliku kasutusõiguse seadmise ala plaan

Mõõtkava 1:500 (A4)



-  - Isikliku kasutusõiguse seadmise ala (Pos1)
-  - Katastriüksuse piir
-  V1 - proj. veetorustik
-  KS1 - proj. survekanalisatsioonitorustik

Jrk nr	IKÕ ala Pos nr (plaanil)	Kinnistu registriosa number	Katastriüksuse tunnus, nimi ja sihtotstarve	Ala pindala ruutmeetrides m <sup>2</sup>
1.	POS 1	4263904	60501:004:0091 92 Tartu - Viljandi - Kilingi-Nõmme tee L3	16 m <sup>2</sup>